




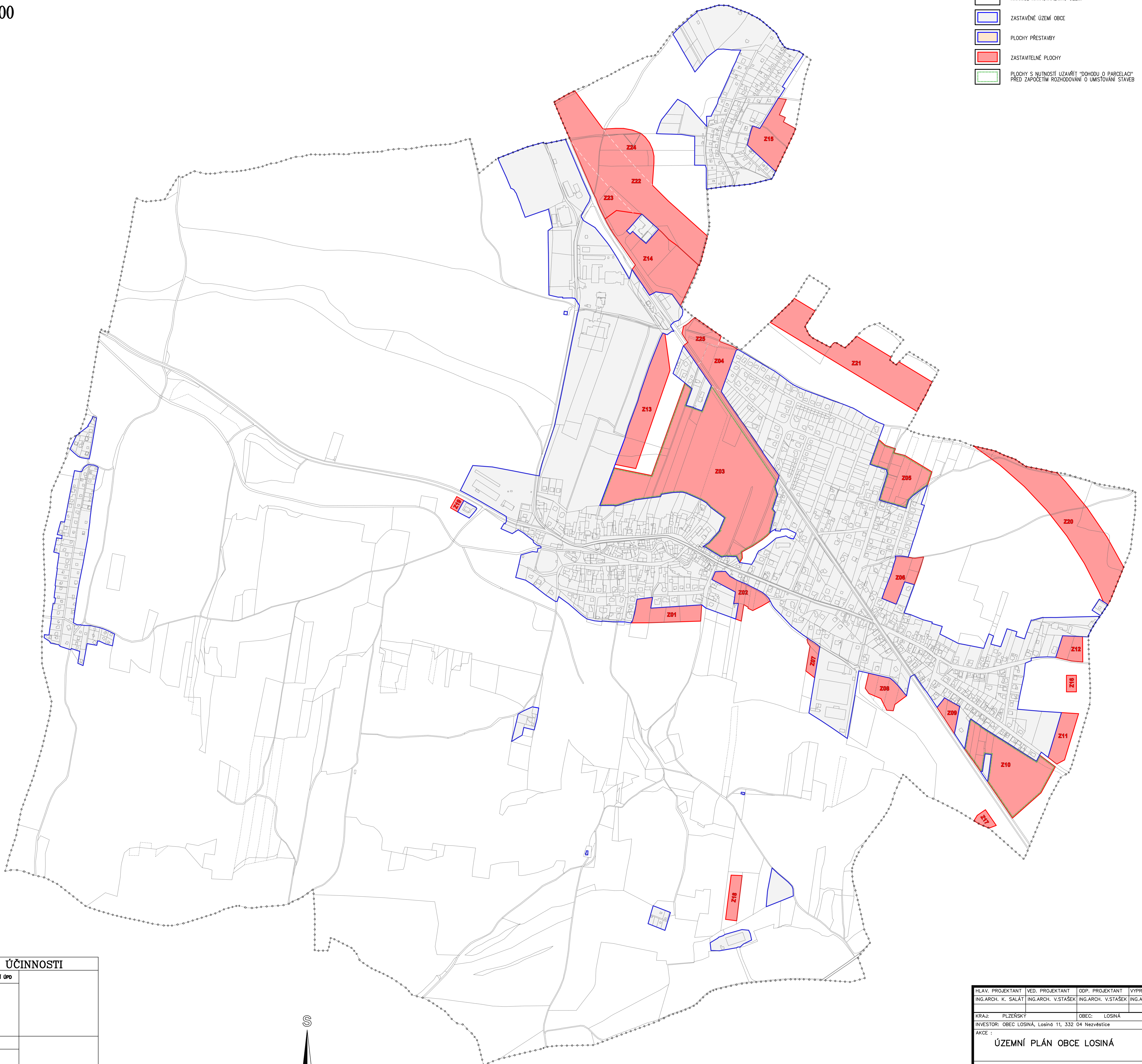


ÚZEMNÍ PLÁN OBCE LOSINÁ

VÝKRES ZÁKLADNÍHO ČLENĚNÍ ÚZEMÍ
M 1:5000

LEGENDA:

-  HRANICE KATASTRÁLNÍHO ÚZEMÍ
-  ZASTAVĚNÉ ÚZEMÍ OBCE
-  PLOCHY PŘESTAVBY
-  ZASTAVITELNÉ PLOCHY
-  PLOCHY S NUTNOSTÍ UZAVŘÍT "DOKHODU O PARCELACI" PŘED ZAPOČETÍM ROZHODOVÁNÍ O UMÍSTOVÁNÍ STAVEB



ZÁZNAM O ÚČINNOSTI

SPRÁVNÍ ORGÁN VYDÁVÁJÍCÍ ÚPD		
ZASTUPITELSTVO OBCE LOSINÁ		
starosta obce MILOS ČERNÝ		
POŘIZOVATEL		
MAGISTRÁT MĚSTA PLZNĚ		
Obor stavební správy		
správněná, vlastní osoba pořizovatele Ing. HELENA ŽIBOVÁ		
ČÍSLO JEDNACÍ:	DATUM VYDÁNÍ:	DATUM NABYTÍ ÚČINNOSTI:

HLAV. PROJEKTANT ING.ARCH. K. SALÁT	VED. PROJEKTANT ING.ARCH. V.STAŠEK	ODP. PROJEKTANT ING.ARCH. V.STAŠEK	VYPRACOVAL ING.ARCH. V.STAŠEK
KRAJ: PLZEŇSKÝ		OBEC: LOSINÁ	
INVESTOR: OBEC LOSINÁ, Losiná 11, 332 04 Nezvěstice			
AKCE : ÚZEMNÍ PLÁN OBCE LOSINÁ			
OBSAH :		FORMÁT 12 A4	ČÍSLO VÝKRESU 1.
VÝKRES ZÁKLADNÍHO ČLENĚNÍ ÚZEMÍ		DATUM 10/2014	STUPEŇ -
		ČÍS. ZAKÁZKY 11 025	MĚŘÍTKO 1:5000