





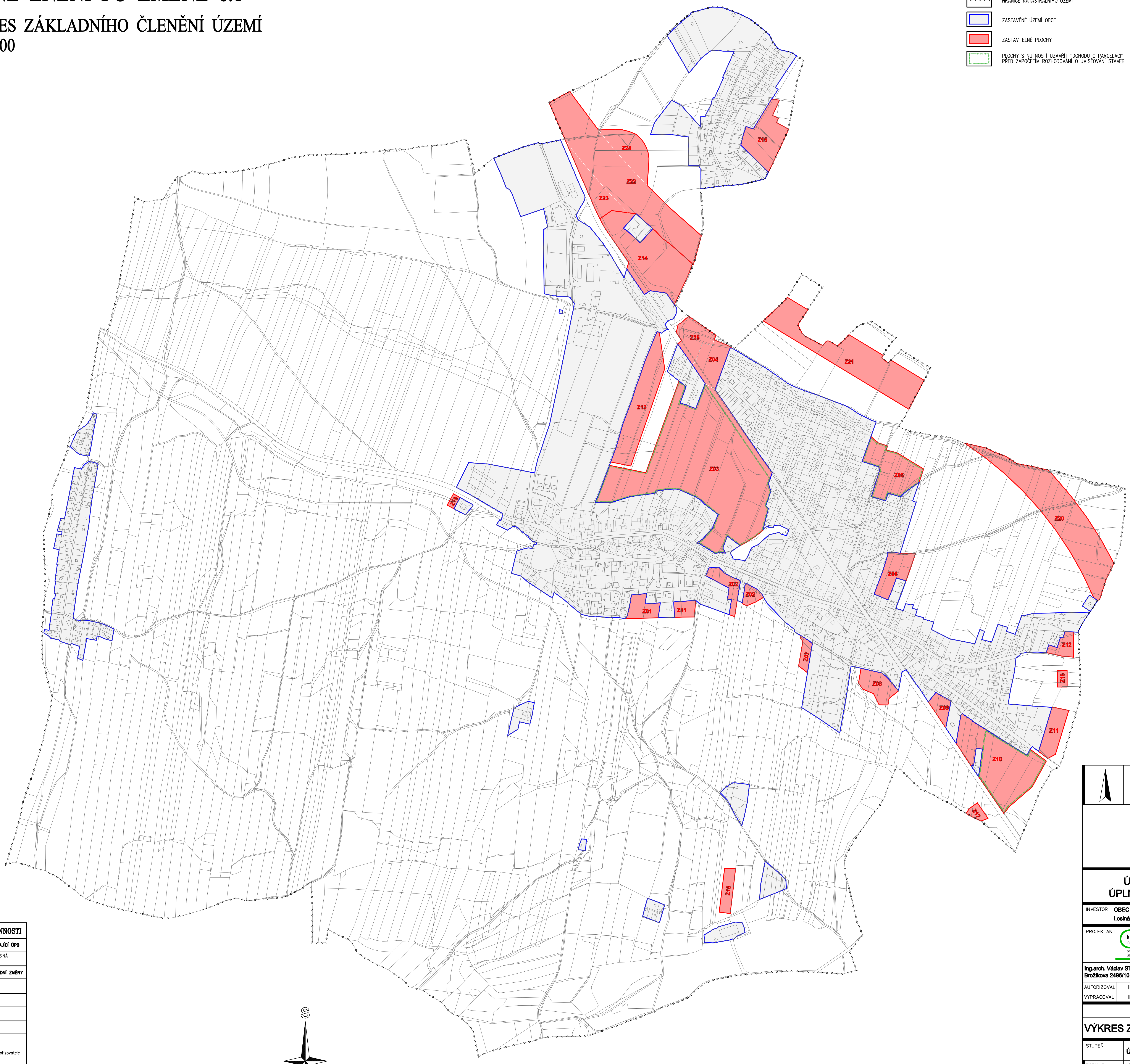
# ÚZEMNÍ PLÁN LOSINÁ

## ÚPLNÉ ZNĚNÍ PO ZMĚNĚ č.1


### VÝKRES ZÁKLADNÍHO ČLENĚNÍ ÚZEMÍ


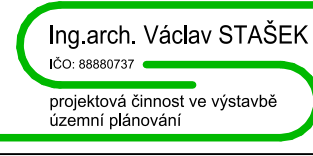
M 1:5000

- LEGENDA:**
-  HRANICE KATASTRÁLNÍHO ÚZEMÍ
  -  ZASTAVĚNÉ ÚZEMÍ OBCE
  -  ZASTAVITELNÉ PLOCHY
  -  PLOCHY S NUTNOSTÍ UZAVŘÍT "DOHODOU O PARCELACI" PŘED ZAPOČETÍM ROZHODOVÁNÍ O UMÍSTOVÁNÍ STAVEB



<b>ZÁZNAM O ÚČINNOSTI</b>
SPRÁVNÍ ORGÁN VYDÁVÁJÍCÍ OPD ZASTUPITELSTVO OBCE LOSINÁ
POŘADOVÉ ČÍSLO POSLEDNÍ ZMĚNY ZMĚNA Č.1
DATUM NABÝTÍ ÚČINNOSTI
POŘIZOVATEL MĚSTŘÁK MĚSTA PLZEŇ Úřad: územně územní správa oprávněná úřední osoba pořizovatele Ing. PETRA STÁŘEHOVÁ



	
<b>ÚZEMNÍ PLÁN LOSINÁ</b> <b>ÚPLNÉ ZNĚNÍ PO ZMĚNĚ č.1</b>	
INVESTOR <b>OBEC LOSINÁ</b> Losiná 11, 332 04 Nezvěstice	
PROJEKTANT  Ing. arch. Václav STAŠEK projektová dílna ve spolupráci územní plánování	
Ing. arch. Václav STAŠEK Brožkova 2496/10, 301 00 Pízeň	
AUTORIZOVAL <b>ING. ARCH. V. STAŠEK</b>	
VYPRACOVAL <b>ING. ARCH. V. STAŠEK</b>	
<b>VÝKRESOVÁ ČÁST</b>	
<b>VÝKRES ZÁKLADNÍHO ČLENĚNÍ ÚZEMÍ</b>	
STUPĚN FORMÁT DATUM MĚŘÍTKO ZAKÁZKA	ÚZEMNĚ PLÁNOVACÍ DOKUMENTACE 12 A4 03/2022 1:5000 VS 19 002
	1.